



SEZNAM PŘÍLOH :

1.1	GEODETICKÝ VYTYČOVACÍ VÝKRES KM 0,000 - 1,000	1:1000
1.2	GEODETICKÝ VYTYČOVACÍ VÝKRES KM 1,000 - 1,700	1:1000
1.3	GEODETICKÝ VYTYČOVACÍ VÝKRES KM 1,700 - 2,600	1:1000
1.4	GEODETICKÝ VYTYČOVACÍ VÝKRES KM 2,600 - 3,194	1:1000


DSP

NÁZEV AKCE:	II/152 SLAVĚTICE - OBCHVAT, PD	
OBJEDNATEL:	KRAJ VYSOČINA Žižkova 1882/57, 587 33 JIHLAVA	

ZHOTOVITEL:	HBH Projekt spol. s r.o. Kabátňíkova 216/5, 602 00 Brno	 Projektová kancelář pro dopravní a inženýrské stavby Kabátňíkova 5, 602 00 BRNO
Č. ZAKÁZKY		2018/0573

SOUŘADNICOVÝ SYSTÉM: S-JTSK

VÝŠKOVÝ SYSTÉM: B.p.v.

VEDOUCÍ PROJEKTANT	ING. BOHÁČ	 Projektová kancelář pro dopravní a inženýrské stavby Kabátňíkova 5, 602 00 BRNO	
ZODPOVĚDNÝ PROJEKTANT	ING. BOHÁČ		
VYPRACOVAL			
KONTROLOVAL	ING. HORNOCH		
KRAJ: KRAJ VYSOČINA	K.Ú.: SLAVĚTICE, LIPŇANY U SKRYJÍ, SKRYJE NAD JIHLAVOU	DATUM	09/2020
NÁZEV OBJEKTU: DOKLADOVÁ ČÁST 4 – GEODETICKÁ DOKUMENTACE		FORMÁT	
		MĚŘÍTKO	
		ÚČEL	DSP
		ČÍS. ZAKÁZKY	2018/0573
PŘÍLOHA: GEODETICKÝ VYTYČOVACÍ VÝKRES A SEZNAM SOUŘADNIC VYTYČOVANÝCH BODŮ		ARCHIVNÍ ČÍS.	
		ČÍS. SOUPRAVY	ČÍS. VÝKRESU 4.5